
















Schwachstellenliste - Die Standortnummern beziehen sich auf die Einträge des Analyseplans





Standortnummer	Foto	Perimeter	Beschrieb	Strassen-/ Wegname	Aufnahmedatum	Aufgenommen durch
1		längs	Fehlende Fussgängerinfrastruktur / Fussgängerschutz.	Mühlenstrasse	23. Feb 21	Tarik Basic
2		punktuell	Enge Kurve, Sichtverhältnisse überprüfen, Fusswegquerungen auf Feldwege berücksichtigen.	Mühlenstrasse	23. Feb 21	Tarik Basic
3		punktuell	Engstelle, hinter welcher sich direkt eine private Zufahrt befindet. Die Sichtverhältnisse sind nicht einhalten.	Mühlenstrasse	23. Feb 21	Tarik Basic
4		punktuell	Sichtverhältnisse im Kurvenbereich und bei der Fusswegeinmündung in die Mitteldorfstrasse nicht eingehalten.	Mitteldorfstrasse	23. Feb 21	Tarik Basic





Standortnummer	Foto	Perimeter	Beschrieb	Strassen-/ Wegname	Aufnahmedatum	Aufgenommen durch
5		punktuell	Im Kreuzungsbereich die Sichtverhältnisse überprüfen (im Bauprojekt berücksichtigen).	Mitteldorfstrasse	23. Feb 21	Tarik Basic
6		punktuell	Mehrere private Zufahrten Beim Schulhaus. Sichtverhältnisse bei den privaten Zufahrten überprüfen und Fussgängerschutz erhöhen.	Beim Schulhaus	23. Feb 21	Tarik Basic
7		punktuell	Kurvenverbreiterung und Absturzsicherung überprüfen.	Ossingerstrasse	23. Feb 21	Tarik Basic
8		punktuell	Sichtverhältnisse der privaten Zufahrten auf die "Luegi" überprüfen, Sicherheit der Fussgänger erhöhen.	Luegi	23. Feb 21	Tarik Basic

Standortnummer	Foto	Perimeter	Beschrieb	Strassen-/ Wegname	Aufnahmedatum	Aufgenommen durch
9		punktuell	Sichtverhältnisse bei Einmündung der Breitstrasse in die Thalheimstrasse überprüfen.	Thurtalstrasse	23. Feb 21	Tarik Basic
10		längs	Fussgängerinfrastruktur fehlt, evtl. Platzgestaltung prüfen.	Mühlenstrasse	23. Feb 21	Tarik Basic
11		längs	Fussgängerinfrastruktur ausbauen, um die Sicherheit der Fussgänger zu erhöhen. Lichtraumprofil und Standort Kandelaber überprüfen.	Im Buck	23. Feb 21	Tarik Basic
12		punktuell	Sichtverhältnisse bei der Kreuzung Im Buck / Breitstrasse nicht eingehalten. Rechtsvortritt wird diskriminiert.	Im Buck / Breitstrasse	23. Feb 21	Tarik Basic

Standortnummer	Foto	Perimeter	Beschrieb	Strassen-/ Wegname	Aufnahmedatum	Aufgenommen durch
13		längs	Fussweginfrastruktur und Fusswegquerung erstellen, um Fusswegverbindungen von der Luegi in die Breitstrasse sicherzustellen.	Thurtalstrasse	23. Feb 21	Tarik Basic
14		punktuell	Sichtverhältnisse bei Einfahrt "Luegi" überprüfen.	Luegi	23. Feb 21	Tarik Basic
15		punktuell	Fehlende Fusswegquerung über die Thurtalstrasse	Thurtalstrasse	23. Feb 21	Tarik Basic
16		linear	Siedlungsfremder Durchgangsverkehr wird festgestellt.	Bergstrasse	15. Feb 21	Tarik Basic

Standortnummer	Foto	Perimeter	Beschrieb	Strassen-/ Wegname	Aufnahmedatum	Aufgenommen durch
17		linear	Fussgängerinfrastruktur erstellen oder Massnahmen für den Fussgängerschutz überprüfen.	Bergstrasse	15. Feb 21	Tarik Basic
18		punktuell	Engstellen entlang der Oberdorfstrasse, Sichtverhältnisse überprüfen.	Oberdorfstrasse	15. Feb 21	Tarik Basic
19		linear	Fussgängerinfrastruktur erstellen oder Massnahmen für den Fussgängerschutz überprüfen.	Oberdorfstrasse	15. Feb 21	Tarik Basic
20	kein Bild	punktuell	Sichtverhältnisse von der Zufahrt der Gemeindeverwaltung auf die Thurtalstrasse verbessern oder neue Standort der Parkierungsfläche überprüfen.	Thurtalstrasse	15. Feb 21	Tarik Basic

Standort-nummer	Foto	Perimeter	Beschrieb	Strassen-/ Wegname	Aufnahmedatum	Aufgenommen durch
21		punktuell	Sichtverhältnisse bei der Kreuzung Thrtalstrass-/ Oberdorf überprüfen.	Thurtalstrasse	15. Feb 21	Tarik Basic
22		punktuell	Fehlende Fusswegquerung über die Thurtalstrasse	Thurtalstrasse	15. Feb 21	Tarik Basic
23		punktuell	Sichtverhältnisse bei der Kreuzung Thrtal-/ Stationsstrasse überprüfen.	Thurtal- / Stationsstrasse	15. Feb 21	Tarik Basic
24		punktuell	Sichtverhältnisse von der Bergstrasse auf die Thurtalstrasse nicht eingehalten. Beschränkung der Durchfahrt überprüfen.	Bergstrasse	15. Feb 21	Tarik Basic

Standortnummer	Foto	Perimeter	Beschrieb	Strassen-/ Wegname	Aufnahmedatum	Aufgenommen durch
25		punktuell	Enge Kurve, Sichtverhältnisse überprüfen, Fusswegquerungen berücksichtigen.	Im Hasensprung	15. Feb 21	Tarik Basic
26		punktuell	Im Kurvenbereich Sichtweiten überprüfen und Sicherheit für Fussgänger erhöhen.	Hofstattstrasse	15. Feb 21	Tarik Basic
27		linear	Engstelle entlang der Oberdorfstrasse. Massnahmen zur Verbesserung der Sichtverhältnisse überprüfen.	Oberdorfstrasse	15. Feb 21	Tarik Basic
28		punktuell	Engstelle entlang der Oberdorfstrasse. Massnahmen zur Verbesserung der Sichtverhältnisse überprüfen.	Oberdorfstrasse	15. Feb 21	Tarik Basic

Standortnummer	Foto	Perimeter	Beschrieb	Strassen-/ Wegname	Aufnahmedatum	Aufgenommen durch
29		punktuell	Im Kurvenbereich Sichtweiten überprüfen und Sicherheit für Fussgänger erhöhen.	Oberdorfstrasse	15. Feb 21	Tarik Basic
30		linear	Funktion bzw. Strassenbreite überprüfen und Sicherheit für Fussgänger erhöhen.	Oberdorfstrasse	15. Feb 21	Tarik Basic
31		punktuell	Sichtverhältnisse von der Oberdorfstrasse auf die Stationsstrasse überprüfen.	Oberdorf- / Stationsst	15. Feb 21	Tarik Basic
32	kein Bild	punktuell	Sichtverhältnisse von privater Zufahrt der Liegenschaften Stationsstrasse 4 und 6 auf die Fahrbahn der Stationsstrasse überprüfen.	Stationsstrasse	15. Feb 21	Tarik Basic
33	kein Bild	linear	Sichtverhältnisse von privater Zufahrt der Liegenschaften Stationsstrasse 8 und 10 auf die Fahrbahn der Stationsstrasse überprüfen.	Stationsstrasse	15. Feb 21	Tarik Basic